







stav	návrh
	Hranice řešeného území
	Hranice zastavěného území k 9.12.2022
	Hranice zastavěného území aktualizovaná změnou č.1
	Hranice zastavěného území rušená změnou č.1
	Hranice zastavitelných ploch navržených změnou č.1
	Území s prvky regulačního plánu

Záznam o účinnosti	
Označení správního orgánu, který změnu územního plánu vydal:	Otisk úředního razítka:
Zastupitelstvo obce Kostelní Hlavno	
Datum nabytí účinnosti změny:	
xx.xx.2023	
Jméno a příjmení, funkce a podpis oprávněné úřední osoby pořizovatele:	
Ing. Monika Perglerová	

Odpovědný projektant:  
 Ing. Petr Laube  
 Autorizovaný architekt pro obor územní plánování  
 ČKA 03 889  
 Vojtešská 391, 277 11 Neratovice

Autorský kolektiv:

Pořizovatel:  
 Obecní úřad Kostelní Hlavno  
 Kostelní Hlavno 12  
 294 76 Kostelní Hlavno

Objednatel:  
 Obec Kostelní Hlavno  
 Kostelní Hlavno 12  
 294 76 Kostelní Hlavno



Název akce:

## Změna č.1 územního plánu Kostelní Hlavno



Formát:

A2

Datum:

12 / 2023

Měřítko:

1 : 5 000

Číslo paré:

Číslo výkresu:

1

Název výkresu:

Základní členění území