


# KOSTELNÍ HLAVNO





## ÚZEMNÍ PLÁN

### ZÁKLADNÍ ČLENĚNÍ ÚZEMÍ

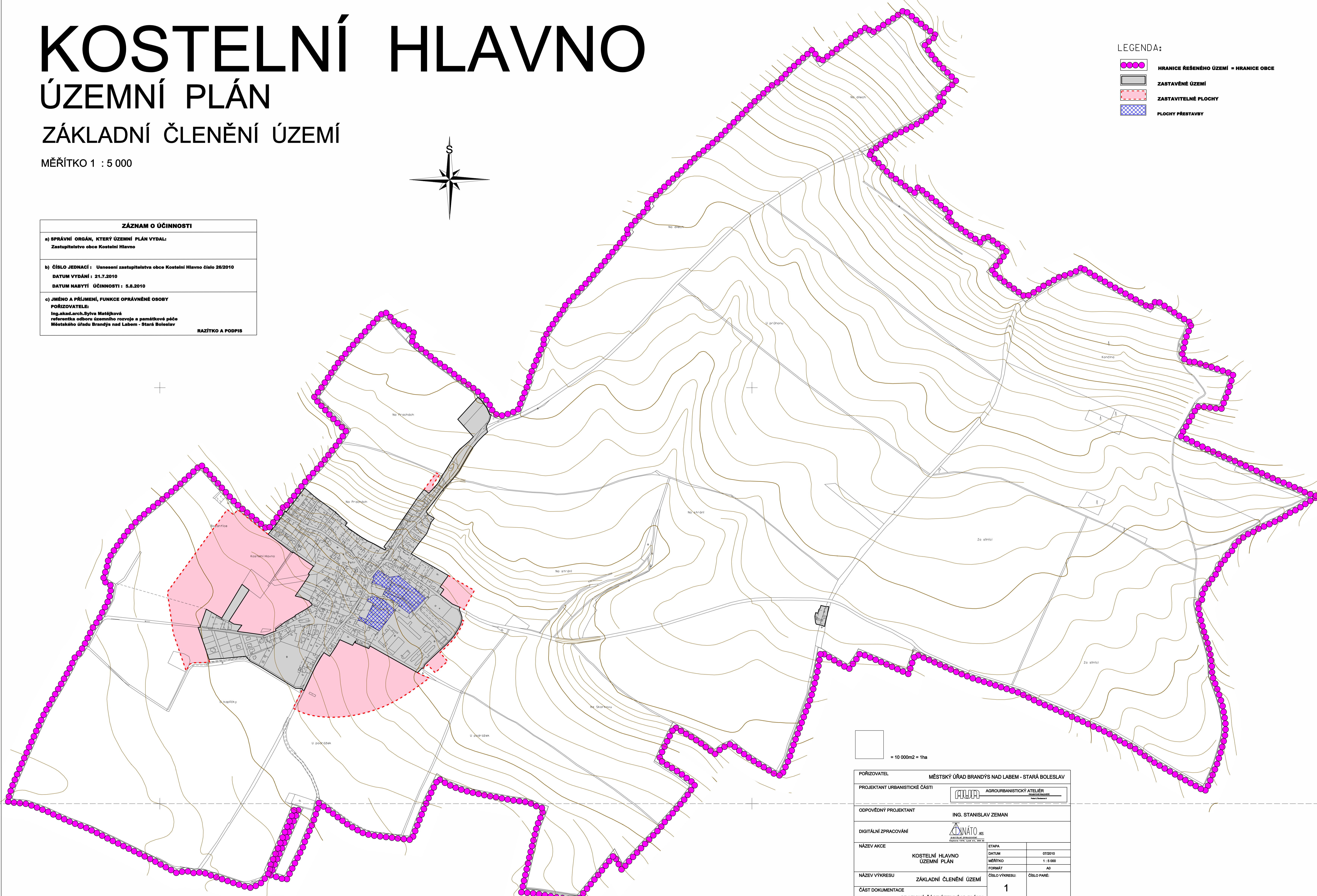
MĚŘÍTKO 1 : 5 000





#### LEGENDA:

-  HRANICE ŘEŠENÉHO ÚZEMÍ = HRANICE OBCE
-  ZASTAVĚNÉ ÚZEMÍ
-  ZASTAVITELNÉ PLOCHY
-  PLOCHY PŘESTAVBY

ZÁZNAM O ÚČINNOSTI	
a) SPRÁVNÍ ORGÁN, KTERÝ ÚZEMNÍ PLÁN VYDAL:	Zastupitelstvo obce Kostelní Hlavno
b) ČÍSLO JEDNACÍ : Usnesení zastupitelstva obce Kostelní Hlavno číslo 28/2010	
DATUM VYDÁNÍ : 21.7.2010	
DATUM NABYTÍ ÚČINNOSTI : 5.8.2010	
c) JMÉNO A PRŮJEMNÍ, FUNKCE OPRAVNĚNÉ OSOBY PŮRIZOVATELE:	Ing. akad. arch. Sylva Matějková referentka odboru územního rozvoje a památkové péče Městského úřadu Brandýs nad Labem - Stará Boleslav
RAZÍTKO A PODPIS	



☐ = 10 000m<sup>2</sup> = 1ha

POŘIZOVATEL	MĚSTSKÝ ÚŘAD BRANDÝS NAD LABEM - STARÁ BOLESLAV		
PROJEKTANT URBANISTICKÉ ČÁSTI		AGROURBANISTICKÝ ATELIER <small>PROJEKTOVÉ A PROJEKTOVÉ PRÁCE PRAHA - BOLESLAV</small>	
ODPOVĚDNÝ PROJEKTANT	ING. STANISLAV ZEMAN		
DIGITÁLNÍ ZPRACOVÁNÍ			
NÁZEV AKCE	KOSTELNÍ HLAVNO ÚZEMNÍ PLÁN	ETAPA	07/2010
		DATUM	1 : 5 000
		MĚŘÍTKO	A0
		FORMÁT	
NÁZEV VÝKRESU	ZÁKLADNÍ ČLENĚNÍ ÚZEMÍ	ČÍSLO VÝKRESU	ČÍSLO PÁRE:
ČÁST DOKUMENTACE	GRAFICKÁ ČÁST ÚZEMNÍHO PLÁNU	1	