






- | stav | návrh |
|---|---|
|  | Hranice řešeného území |
|  | Hranice zastavěného území k 9.12.2022 |
| Plochy a koridory s možností uplatnění předkupního práva | |
|  | Veřejná prostranství rušená změnou změnou č.1 - VZ1 |
| Plochy a koridory s možností uplatnění vyvlastnění i uplatnění předkupního práva | |
|  | Veřejně prospěšné stavby navržené změnou č.1 - D4 |
|  | Veřejně prospěšné stavby rušené změnou č.1 - D4 |

Záznam o účinnosti	
Označení správního orgánu, který změnu územního plánu vydal:	Otisk úředního razítka:
Zastupitelstvo obce Kostelní Hlavno	
Datum nabytí účinnosti změny:	
xx.xx.2023	
Jméno a příjmení, funkce a podpis oprávněné úřední osoby pořizovatele:	
Ing. Monika Perglerová	

Odpovědný projektant:
 Ing. Petr Laube
 Autorizovaný architekt pro obor územní plánování
 ČKA 03 889
 Vojtešská 391, 277 11 Neratovice

Autorský kolektiv:

Pořizovatel:
 Obecní úřad Kostelní Hlavno
 Kostelní Hlavno 12
 294 76 Kostelní Hlavno

Objednatel:
 Obec Kostelní Hlavno
 Kostelní Hlavno 12
 294 76 Kostelní Hlavno



Název akce:

Změna č.1 územního plánu Kostelní Hlavno



Formát: A2
 Datum: 04 / 2023
 Měřítko: 1 : 5 000
 Číslo paré:

Etapa:
Návrh pro veřejné projednání

Název výkresu:
Veřejně prospěšné stavby, veřejně prospěšná opatření a asanace

Číslo výkresu: